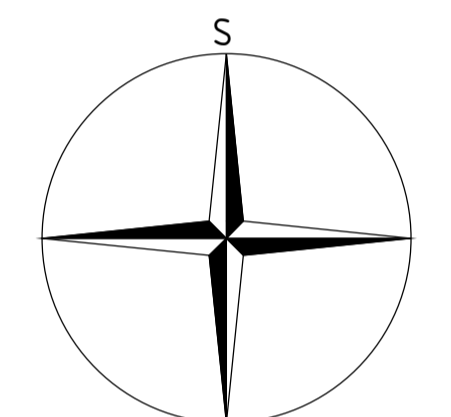
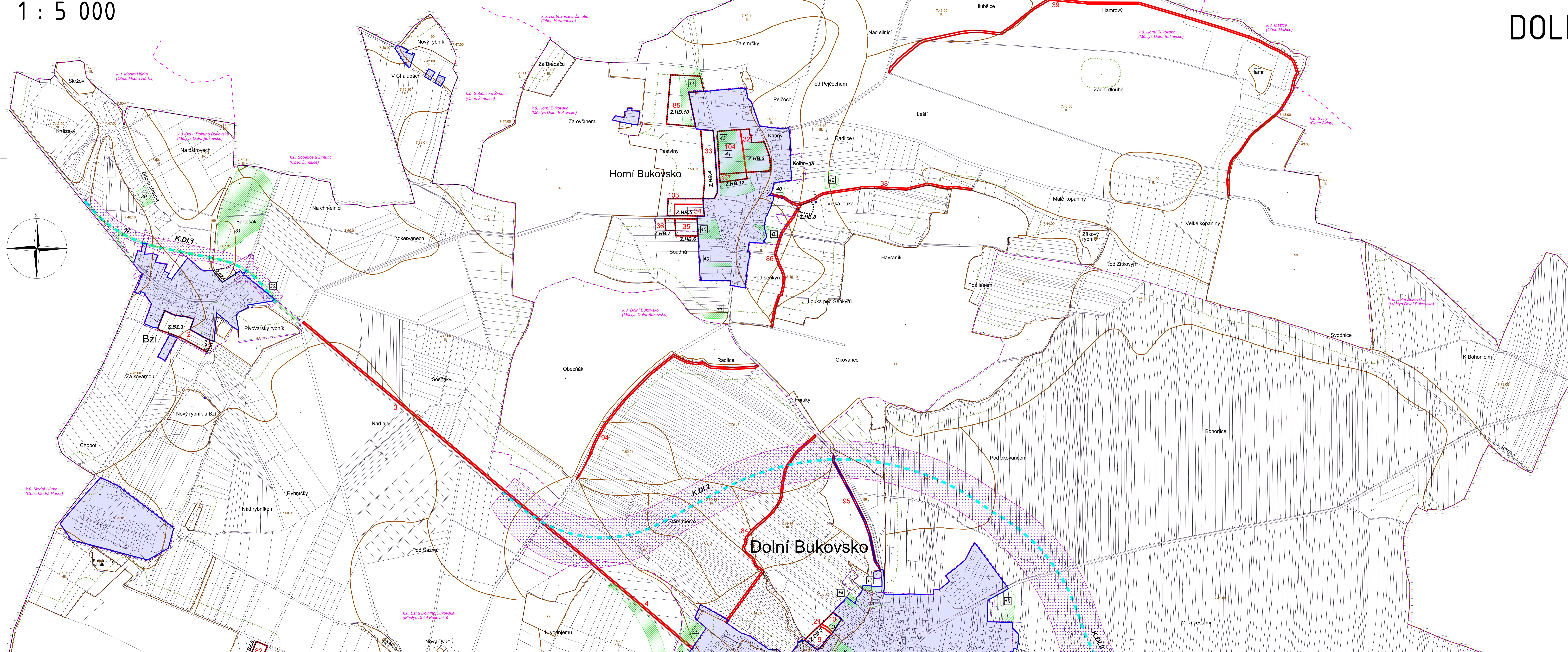


VÝKRES PŘEDPOKLÁDANÝCH ZÁBORŮ PŮDNÍHO FONDU - SEVER

1 : 5 000

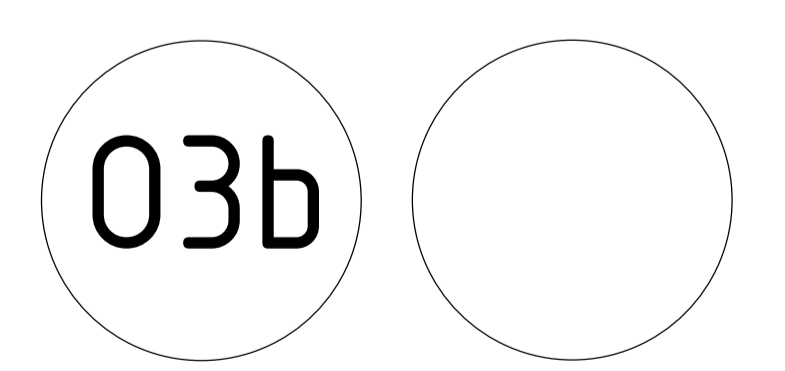
ÚZEMNÍ PLÁN DOLNÍ BUKOVSKO



ZÁZNAM O ÚČINNOSTI	
Správní orgán, který územní plán vydal:	Zastupitelstvo městyse Dolní Bukovsko
Datum nabytí účinnosti:	
Oprávněná úřední osoba pořizovatele:	Ing. Libor Trča
Jméno a příjmení:	vedoucí odboru regionálního rozvoje, Městský úřad Týn nad Vltavou
Funkce:	
Podpis:	
Otsk úředního razítka:	

LEGENDA

- hranice řešeného území
- hranice katastrálního území
- hranice parcel
- zastavěné území vymezené ke dni 1. 1. 2020
- zastavěné území vymezené v předchozí ÚPD
- zastavitelné plochy, označení plochy
- hranice a označení lokalit záboru (pozn.: návrhové plochy, které nezabírají ZPF, nejsou touto hranicí vyznačeny)
- koridory dopravní infrastruktury vč. vyznačené osy záměru
- zábor PUPFL
- lokality již vyhodnocené v předchozí ÚPD včetně označení - ÚPO Dolní Bukovsko (12. 1. 2004), Změna č. 1 (8. 9. 2007), Změna č. 2 (22. 4. 2011), Změna č. 3 (19. 1. 2013)
- hranice BPEJ, kód a třída ochrany BPEJ
- vzdálenost 50 m od okraje lesa



PARÉ	ÚZEMNÍ PLÁN DOLNÍ BUKOVSKO - ODŮVODNĚNÍ
	VÝKRES PŘEDPOKL. ZÁBORŮ PŮDNÍHO FONDU - SEVER
Posuzovatel:	MÚ Týn nad Vltavou, odbor regionálního rozvoje
Schvalující orgán:	Zastupitelstvo městyse Dolní Bukovsko
Zpracovatel:	Atelier M.A.A.T., s. r. o., IČO: 281 45 968
Zodpov. projektant:	Ing. arch. Martin Jirovský, Ph.D., MBA, DIS., ČKA 03 311
Datum: květen 2020	Fáze: Návrh pro opak. veřejné projednání M 1 : 5 000