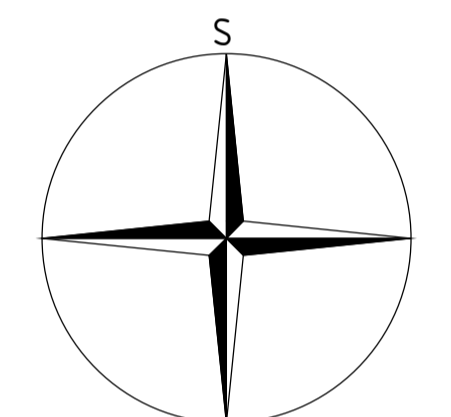
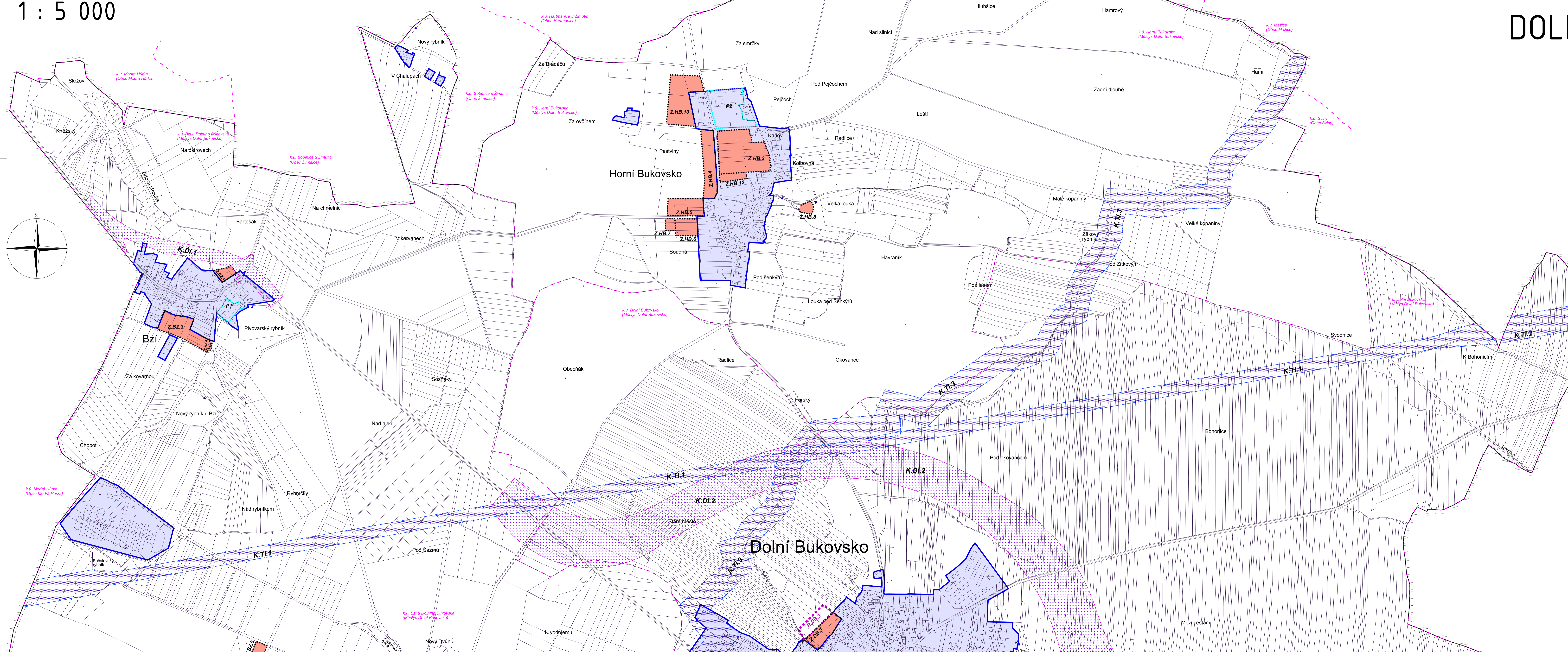


# VÝKRES ZÁKLADNÍHO ČLENĚNÍ ÚZEMÍ - SEVER

## 1 : 5 000

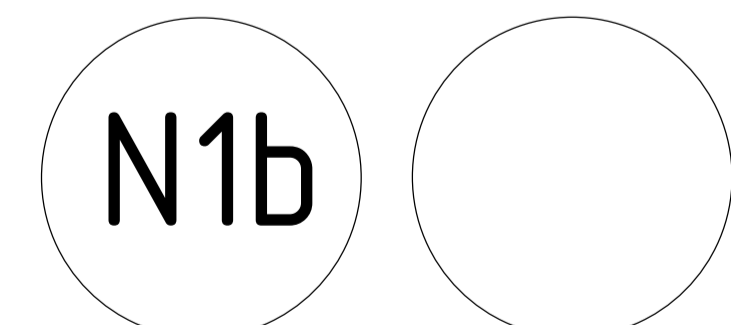
# ÚZEMNÍ PLÁN DOLNÍ BUKOVSKO



ZÁZNAM O ÚČINNOSTI	
Správní orgán, který územní plán vydal:	Zastupitelstvo městyse Dolní Bukovsko
Datum nabytí účinnosti:	
Oprávněná úřední osoba pořizovatele:	Ing. Libor Trča
Jméno a příjmení:	vedoucí odboru regionálního rozvoje, Městský úřad Týn nad Vltavou
Funkce:	
Podpis:	
Otsk úředního razítka:	

### LEGENDA

- hranice řešeného území
- hranice katastrálního území
- hranice parcel
- zastavěné území vymezené ke dni 1. 1. 2020
- zastavitelné plochy, označení plochy
- plochy přestavby, označení plochy
- koridory dopravní infrastruktury, označení koridoru
- koridory technické infrastruktury, označení koridoru
- plochy územní rezervy, označení rezervy



PARÉ	
	ÚZEMNÍ PLÁN DOLNÍ BUKOVSKO
	VÝKRES ZÁKLADNÍHO ČLENĚNÍ ÚZEMÍ - SEVER
Pořizovatel:	MěÚ Týn nad Vltavou, odbor regionálního rozvoje
Schvalující orgán:	Zastupitelstvo městyse Dolní Bukovsko
Zpracovatel:	Atelier M.A.A.T., s. r. o., IČO: 281 45 968
Zodpov. projektant:	Ing. arch. Martin Jirovský, Ph.D., MBA, DIS., ČKA 03 311
Datum: květen 2020	Fáze: Návrh pro opak veřejné projednání M 1 : 5 000