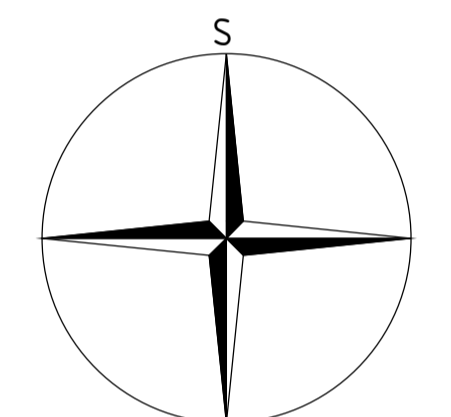
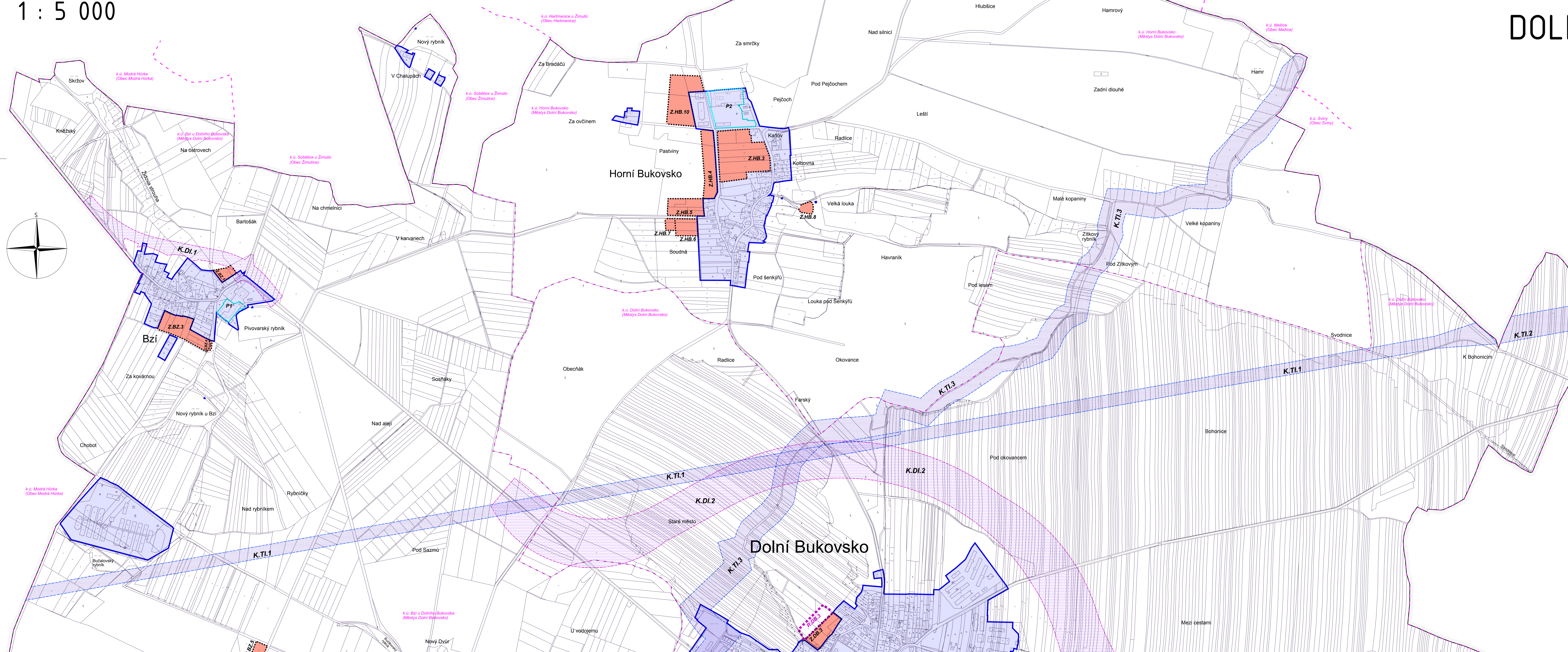


VÝKRES ZÁKLADNÍHO ČLENĚNÍ ÚZEMÍ - SEVER

1 : 5 000

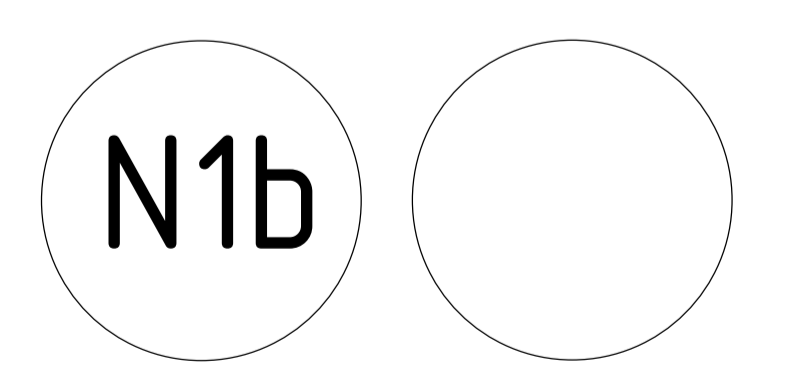
ÚZEMNÍ PLÁN DOLNÍ BUKOVSKO



ZÁZNAM O ÚČINNOSTI	
Správní orgán, který územní plán vydal:	Zastupitelstvo městyse Dolní Bukovsko
Datum nabytí účinnosti:	
Oprávněná úřední osoba pořizovatele:	Ing. Libor Trča
Jméno a příjmení:	vedoucí odboru regionálního rozvoje, Městský úřad Týn nad Vltavou
Funkce:	
Podpis:	
Otsk úředního razítka:	

LEGENDA

- hranice řešeného území
- hranice katastrálního území
- hranice parcel
- zastavěné území vymezené ke dni 1. 1. 2019
- zastavitelné plochy, označení plochy
- plochy přestavby, označení plochy
- koridory dopravní infrastruktury, označení koridoru
- koridory technické infrastruktury, označení koridoru
- plochy územní rezervy, označení rezervy



PARÉ		ÚZEMNÍ PLÁN DOLNÍ BUKOVSKO	
VÝKRES ZÁKLADNÍHO ČLENĚNÍ ÚZEMÍ - SEVER			
Pořizovatel:	MěÚ Týn nad Vltavou, odbor regionálního rozvoje		
Schvalující orgán:	Zastupitelstvo městyse Dolní Bukovsko		
Zpracovatel:	Atelier M.A.A.T., s. r. o.		
Zodpov. projektant:	Ing. arch. Martin Jirovský, Ph.D., MBA, DIS., ĚKA 03 311		
Datum: duben 2019	Fáze: Návrh pro veřejné projednání	M 1 : 5 000	