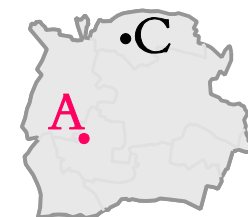
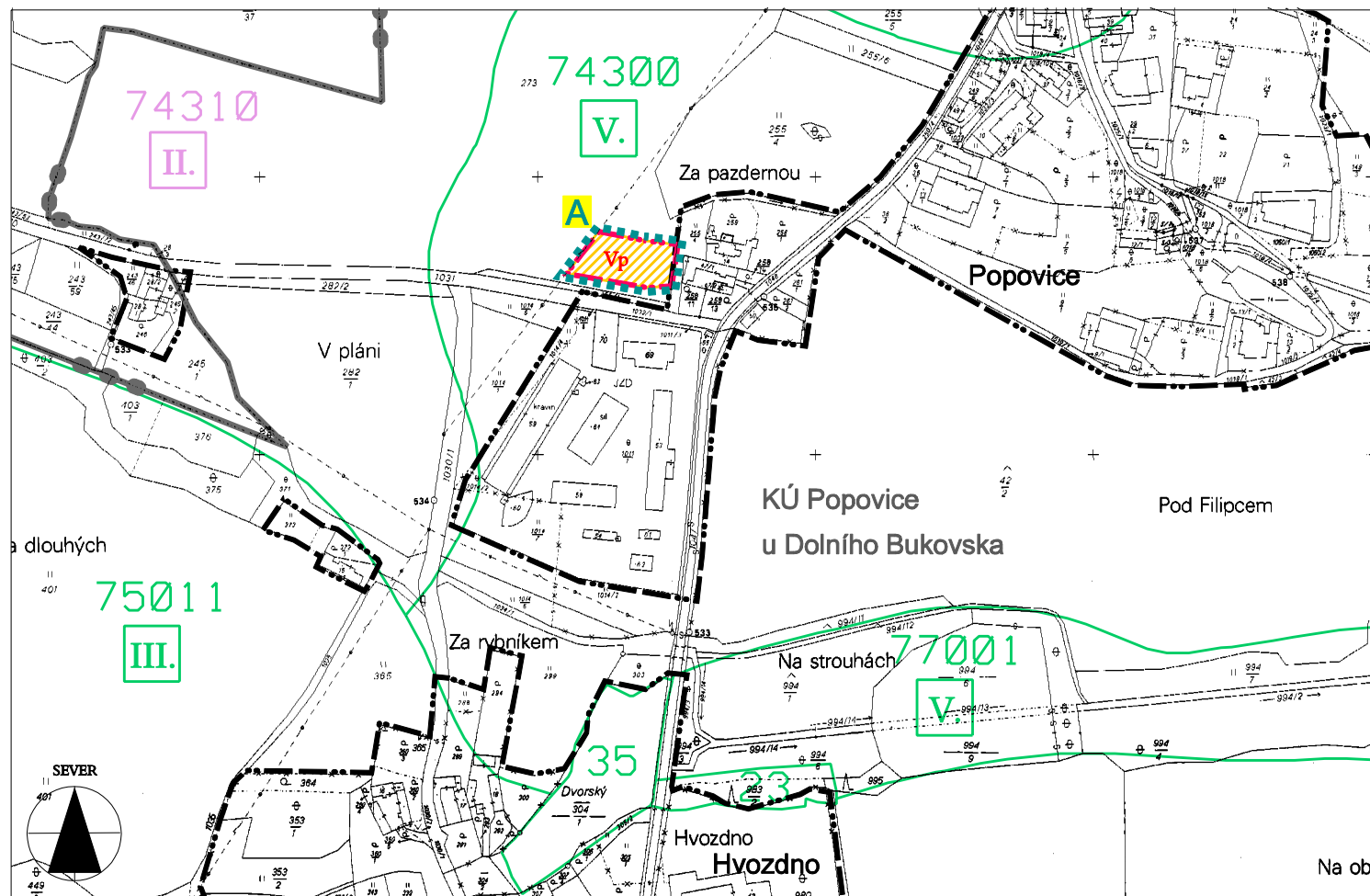







ZMĚNA Č.3 ÚPO DOLNÍ BUKOVSKO

Odůvodnění Změny č.3 VÝKRES PŘEDPOKLÁDANÝCH ZÁBORŮ PŮDNÍHO FONDU






LEGENDA

HRANICE A ZNAČENÍ

-  hranice katastrálního území
-  hranice lokalit změny č.3 ÚPO = hranice řešeného území
-  označení lokalit změny č.3 ÚPO
-  hranice zastavěného území (převzatá z územního plánu)
-  hranice zastavitelných ploch


PŮDNÍ FOND

-  hranice BPEJ
-  II. třída ochrany ZPF
-  III. - V. třída ochrany ZPF

ZÁBOR PŮDNÍHO FONDU

-  orná půda

PLOCHY S ROZDÍLNÝM ZPŮSOBEM VYUŽITÍ

-  území pro výrobu a podnikání

ZÁZNAM O ÚČINNOSTI

ZMĚNA č.3 Územního plánu obce DOLNÍ BUKOVSKO

správní orgán, který Změnu č.3 ÚPO vydal	pořizovatel
Zastupitelstvo Městysy Dolní Bukovsko číslo jednací (usnesení): 158/15/2012 datum vydání: 10.12.2012 datum nabytí účinnosti: 19.1.2013	MěÚ Týn nad Vltavou, Odbor regionálního rozvoje úřední osoba pořizovatele: Ing. Libor Trča vedoucí odboru regionálního rozvoje

urbanisticko
architektonická



Boleslavova 30, tel:387413480
370 06 ČESKÉ BUDĚJOVICE

VEDOUcí PROJEKTANT: ING.ARCH. Š. ŤUKALOVÁ	ZODPOVĚDNÝ PROJEKTANT: ING.ARCH. Š. ŤUKALOVÁ	KRESLIL: ING. J. HASALÍKOVÁ
INVESTOR: MĚSTYS DOLNÍ BUKOVSKO	MÍSTO: HORNÍ BUKOVSKO	
DATUM: XI / 2012	MĚRÍTKO: 1:5 000	STUPEŇ: PARÉ Č.
AKCE: ZMĚNA Č. 3 ÚPO DOLNÍ BUKOVSKO		
OBSAH: ODŮVODNĚNÍ ZMĚNY Č.3 VÝKRES PŘEDPOKLÁDANÝCH ZÁBORŮ PŮDNÍHO FONDU		VÝKRES Č.: II.3 / A