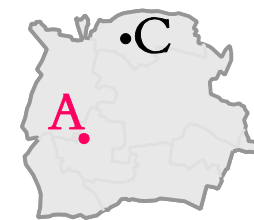
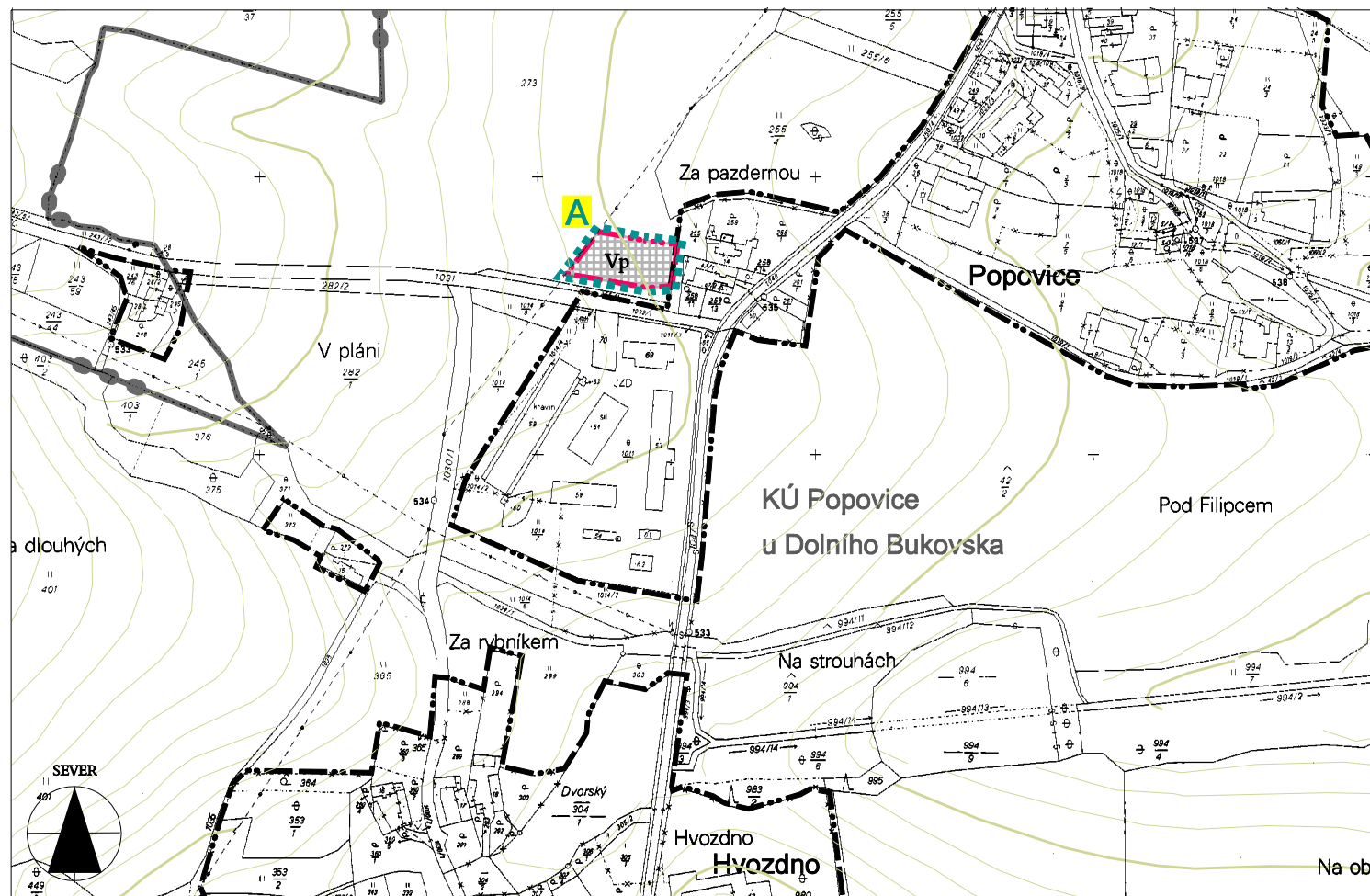







ZMĚNA Č.3 ÚPO DOLNÍ BUKOVSKO

HLAVNÍ VÝKRES



LEGENDA

HRANICE A ZNAČENÍ

-  hranice katastrálního území
-  hranice lokalit změny č.3 ÚPO = hranice řešeného území
-  označení lokalit změny č.3 ÚPO
-  hranice zastavěného území (převzatá z územního plánu)
-  hranice zastavitelných ploch

PLOCHY S ROZDÍLNÝM ZPŮSOBEM VYUŽITÍ

- | | | |
|---|---|------------------------------|
| STAV | NÁVRH | |
|  |  | území pro výrobu a podnikání |

ZÁZNAM O ÚČINNOSTI

ZMĚNA č.3 Územního plánu obce DOLNÍ BUKOVSKO

správní orgán, který Změnu č.3 ÚPO vydal	pořizovatel
Zastupitelstvo Městysy Dolní Bukovsko číslo jednací (usnesení): 158/15/2012 datum vydání: 10.12.2012 datum nabytí účinnosti: 19.1.2013	MěÚ Týn nad Vltavou, Odbor regionálního rozvoje úřední osoba pořizovatele: Ing. Libor Trča vedoucí odboru regionálního rozvoje

 Boleslavova 30, tel:387413480 370 06 ČESKÉ BUDĚJOVICE	VEDOUcí PROJEKTANT: ING.ARCH. Š. ŤUKALOVÁ	ZODPOVĚDNÝ PROJEKTANT: ING.ARCH. Š. ŤUKALOVÁ	KRESLIL: ING. J. HASALÍKOVÁ	
	INVESTOR: MĚSTYS DOLNÍ BUKOVSKO	MÍSTO: HORNÍ BUKOVSKO		
	DATUM: XI / 2012	MĚRÍTKO: 1:5 000	STUPEŇ:	PARÉ Č.
	AKCE: ZMĚNA Č. 3 ÚPO DOLNÍ BUKOVSKO			
OBSAH: HLAVNÍ VÝKRES			VÝKRES Č.: I.2 / A	