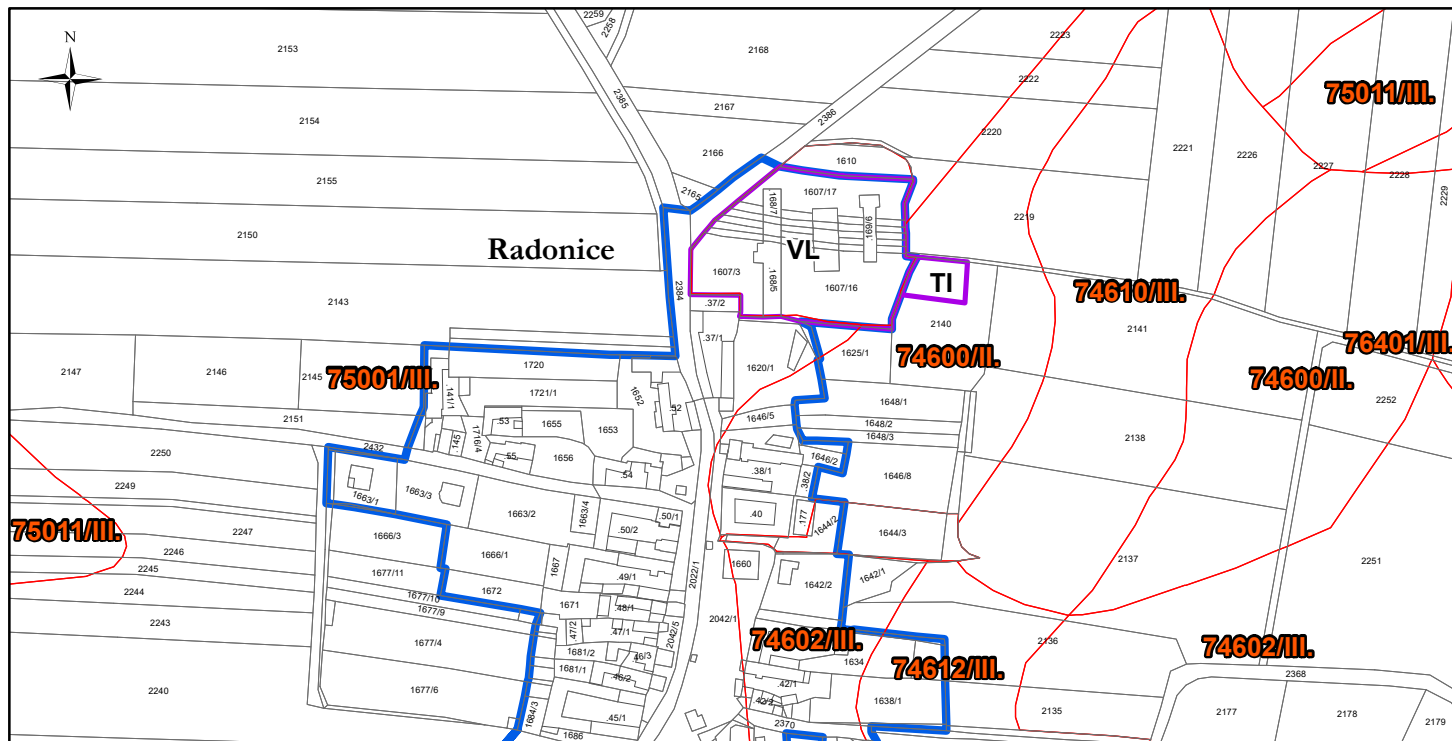





# výkres předpokládaných záborů půdního fondu odůvodnění změny č. 1 územního plánu Dolní Bukovsko



## Legenda

-  zastavěné území
-  plochy a koridory, na nichž se předpokládá zábor
-  74600/III hranice tříd ochrany, včetně bonitovaných pů dně ekologických jednotek



měřítko 1:5 000