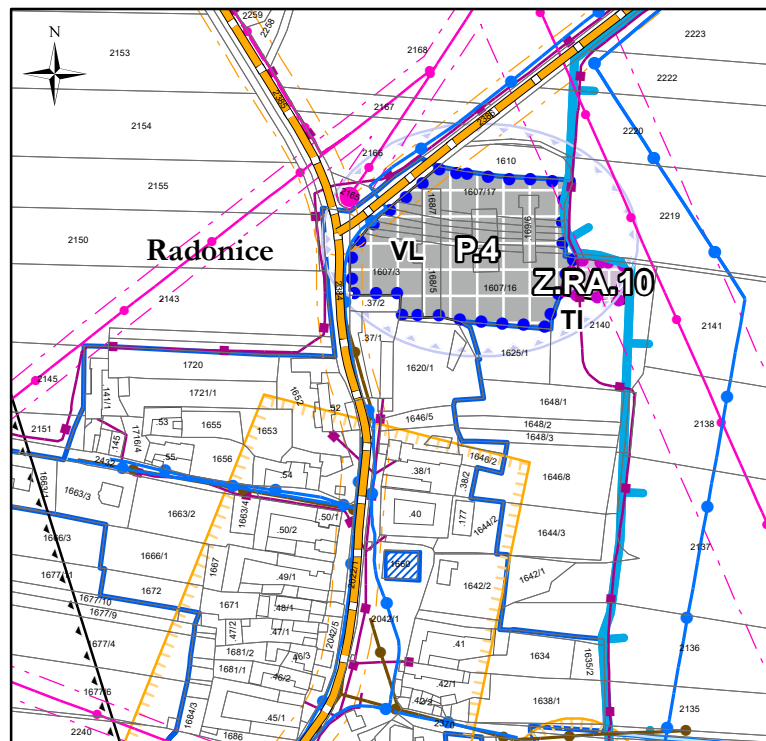
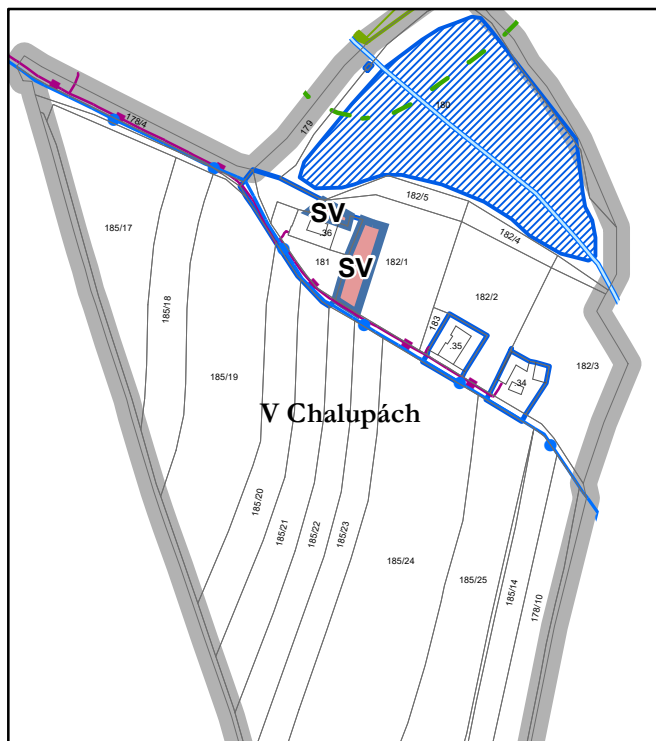







koordinační výkres


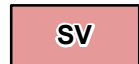
odůvodnění změny č. 1 územního plánu Dolní Bukovsko


















Legenda

-  správní území
-  zastavitelná plocha
-  plocha přestavby
-  aktualizované zastavěné území 1. 6. 2024
-  zastavěné území

plochy s rozdílným způsobem využití

- stabilizované**
- návrh**
-  plochy výroby a skladování lehký průmysl
-  plochy smíšené obytné venkovské

důležitá omezení v území

-  elektrická stanice
-  elektrické vedení vysokého napětí
-  ochranné pásmo elektrizační soustavy
-  technologický objekt odvádění a čištění odpadních vod
-  vodovod včetně ochranného pásma
-  komunikační vedení včetně ochranného pásma
-  ochranné pásmo vodního zdroje I. stupně
-  kanalizace včetně ochranného pásma
-  silnice
-  ochranné pásmo silnic
-  vodní tok
-  vodní nádrž
-  ochranné pásmo výrobního zařízení
-  ochranné pásmo produktovodu
-  území archeologických nálezů kategorie II.
- letecký koridor LK TRA78 Soběslav - celé správní území
- ochranné pásmo radaru České Budějovice - celé správní území

0 50 100 200 300 400 500 m

měřítko 1:5 000